COMUNE DI SANT'ANTONIO ABATE
Città Metropolitana di Napoli

Incarico di progettazione di cui alla Pianificazione di tutta l'area P.I.P. e Progetto di Fattibilità Tecnica ed Economica delle infrastrutture per una area ludica ricettiva e di aggregazione interessante un comparto con superficie ipotizzabile di circa 70.000 mq

CUP: H45I23000080001

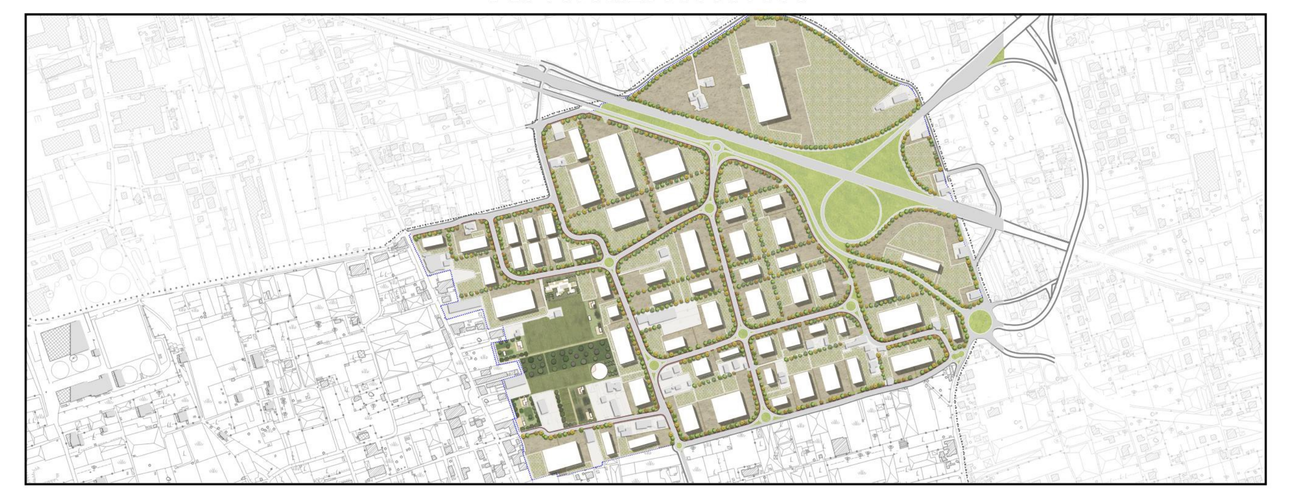

PIANO URBANISTICO ATTUATIVO

(Lr 16/2004)

approvato con Delibera di Consiglio Comunale n. 38 del 10/10/2024

Carta del Rischio idraulico

Tavola A.03 Scala 1: 1.000	*Progettista* Raggruppamento temporaneo di professionisti Roger & C. (capogruppo mandatario) Centola & Associati ing. Giuliana D'Andria ing. Marcella Toraldo arch. Alessandro Carbone geol. Daniela Viappiani *Sindaco* Ilaria Abagnale *Responsabile Settore Tecnico* Arch. Gaetano Casa *Responsabile Unico del Procedimento* Arch. Vincenzo Verdoliva	Firma Timbro
ottobre 2024	Carta Tecnica Regionale della Campania 2011	Nome file A.03-Carta del Rischio idraulico.pdf

Legenda

- Confine comunale
- Perimetro Zto D1
- Reticolo idrografico

Piano stralcio per l'assetto idrogeologico dell'AdB Campania Centrale

Rischio idraulico

- R3 - Rischio elevato
- R2 - Rischio medio
- R1 - Rischio moderato

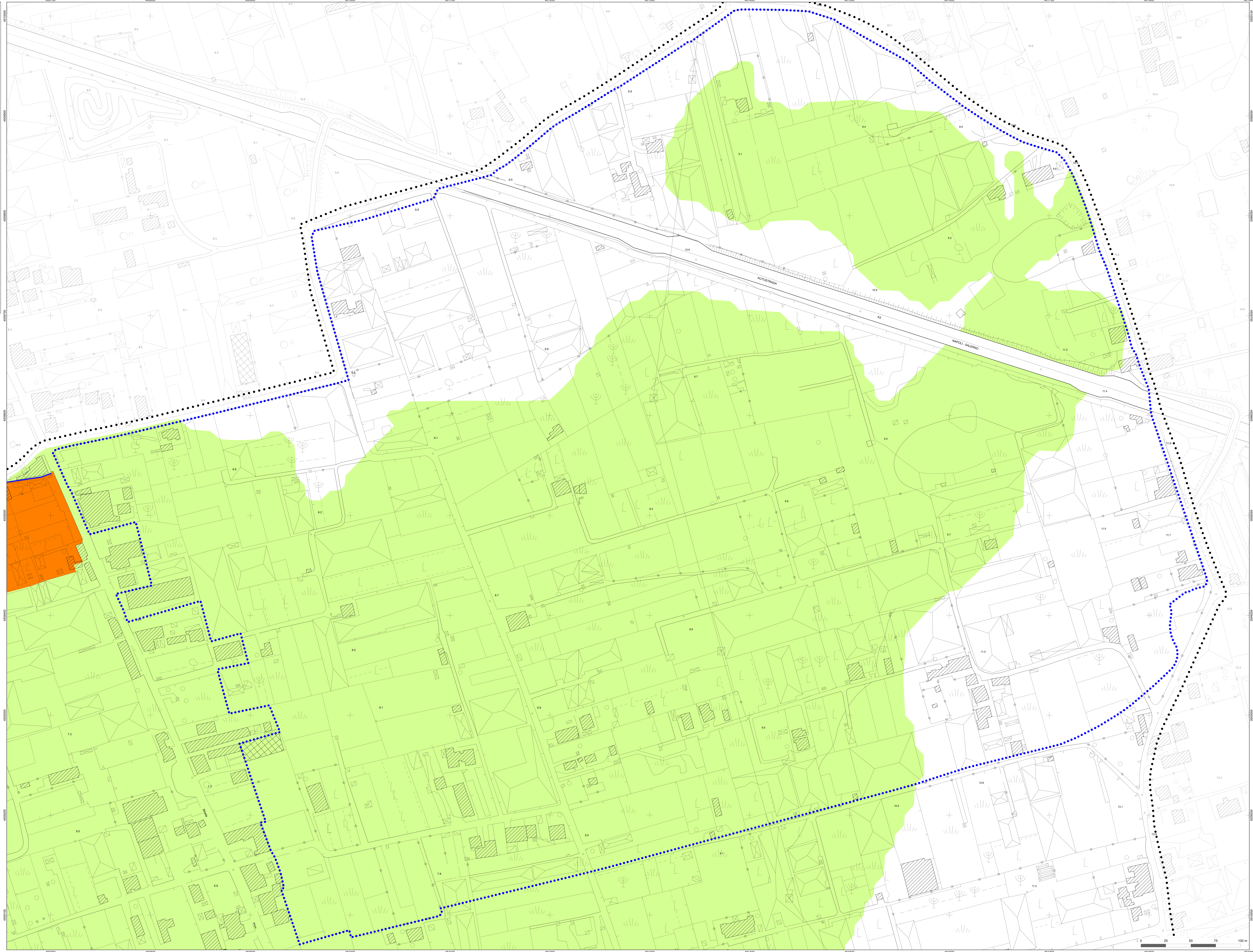

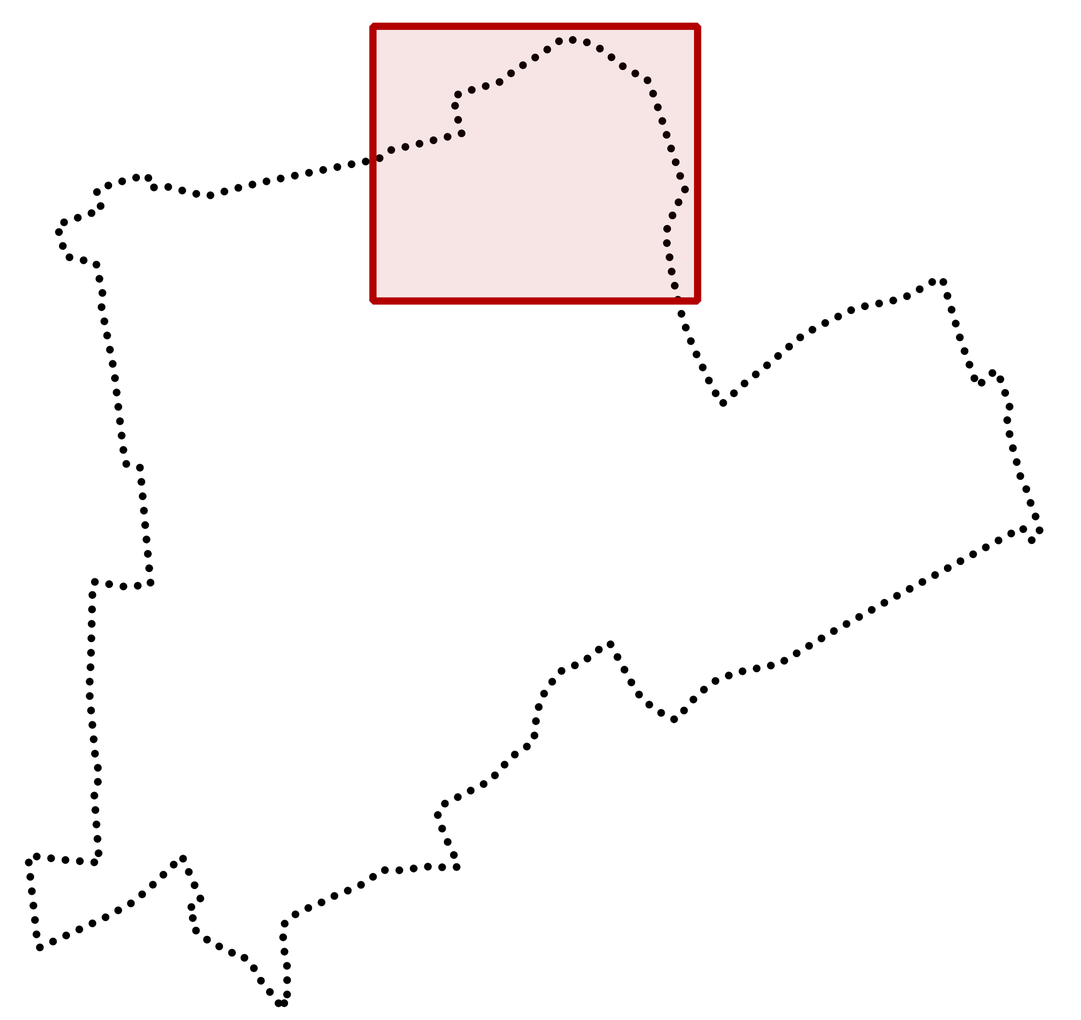

REGIONE CAMPANIA

CARTA TECNICA NUMERICA REGIONALE
derivata dal DataBase Topografico

Elementi n° 466071-466072-466073-466074

Scala 1:1 000

20 metri 0 50 100 metri

DATI INFORMATIVI

RAPPRESENTAZIONE CONFORME UNIVERSALE TRASVERSA DI MERCATORE (UTM)

SISTEMA DI RIFERIMENTO: ETRS89, realizzazione ETRF2000 (epoca 2008);
ellissoide GR80; longitudine da Greenwich

ALTIMETRIA: in metri riferita al mareografo di Genova (1942)

TAGLIO CARTOGRAFICO: Sistema Geografico ED50 (Ellissoide internazionale con orientamento medio europeo)

EQUIDISTANZA: Curve di livello ordinarie 5 m (per le curve tratteggiate 2,5 m)

COORDINATE DEI VERTICI DELL'ELEMENTO

SISTEMA		VERTICE NO	NE	SO	SE
GEOGRAFICO ETRS89	φ	40°44'56"	40°44'56"	40°41'56"	40°41'56"
	λ	14°29'57"	14°34'57"	14°29'57"	14°34'57"
UTM-ETRF2000 Fuso 33	N	4511010	4510973	4505459	4505422
	E	457720	464755	457688	464729
UTM-ED50 Fuso 33	N	4511204	4511167	4505653	4505617
	E	457789	464824	457757	464798
GAUSS BOAGA-Roma40 Fuso Est	N	4511017	4510980	4505467	4505430
	E	2477728	2484764	2477697	2484737

Le coordinate segnate in cornice sono nel sistema UTM - ETRF2000
La parametratura UTM-ED50 è indicata in cornice con il segno convenzionale
La parametratura Gauss Boaga è indicata in cornice con il segno convenzionale
La graduazione geografica è riferita al sistema ETRS89, realizzazione ETRF2000 (2008);

SITUAZIONE 1:50 000 IGM

446-447 Napoli	448 Ercolano	449 Avellino
465 Isola di Pròcida	466 Sorrento	467 Salerno
484 Isola di Capri	485 Tèrmini	486 Foce del Sele

SITUAZIONE 1:10 000 E 1:5 000

01	02	03	04
05	06	07 (1, 2, 3, 4)	08
09	10	11	12
13	14	15	16

LIMITI AMMINISTRATIVI
estratti dalla CTRN della Regione Campania ed.2004

LIMITI AMMINISTRATIVI

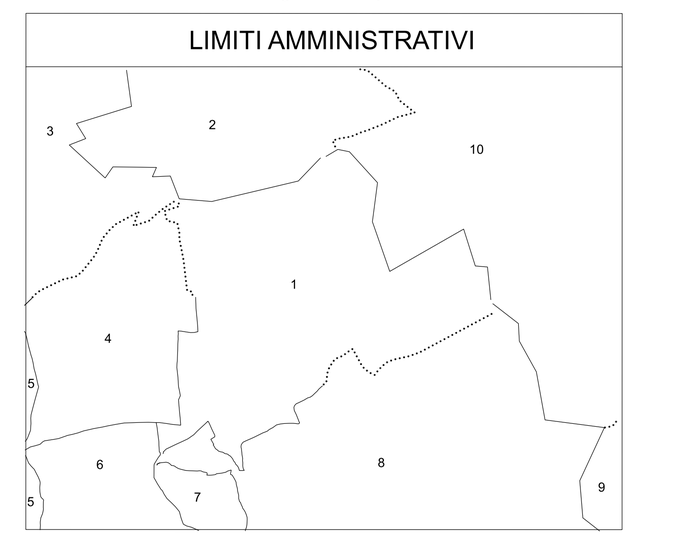

+-+-+ Limite di Regione
. . . . . Limite di Comune

Serie	Fotogramma	Data
0172	0287-0289	11.05.2011
0172	0289-0291	11.05.2011

REGIONE : Campania

COMUNE :
1 Sant'Antonio Abate
2 Scafati
3 Pompei
4 Santa Maria La Carità
5 Castellammare di Stabia
6 Gragnano
7 Casola di Napoli
8 Lettere
9 Corbara
10 Angri