COMUNE DI SANT'ANTONIO ABATE
Città Metropolitana di Napoli

Incarico di progettazione di cui alla Pianificazione di tutta l'area P.I.P. e Progetto di Fattibilità Tecnica ed Economica delle infrastrutture per una area ludica ricettiva e di aggregazione interessante un comparto con superficie ipotizzabile di circa 70.000 mq

*CUP: H45I23000080001*

# PIANO URBANISTICO ATTUATIVO

(Lr 16/2004)
approvato con Delibera di Consiglio Comunale n. 38 del 10/10/2024

## Stato di fatto plano altimetrico

| | | |
|---|---|---|
| Tavola A.04 Scala 1: 1.000 | *Progettista*<br>Raggruppamento temporaneo di professionisti<br>Roger & C. (capogruppo mandatario)<br>Centola & Associati<br>ing. Giuliana D'Andria<br>ing. Marcella Torallo<br>arch. Alessandro Carbone<br>geol. Daniela Visapiani | Firma |
| | *Sindaco*<br>Ilaria Abagnale<br>*Responsabile Settore Tecnico*<br>Arch. Gaetano Casa<br>*Responsabile Unico del Procedimento*<br>Arch. Vincenzo Verdoliva | Timbro |
| ottobre 2024 | Carta Tecnica Regionale della Campania 2011 | Nome file<br>A.04-Stato di fatto plano altimetrico.pdf |

Legenda

- Confine comunale
- Perimetro Zto D1

Aggiornamento cartografico 2024

- Edifici non riportati in cartografia
- Edifici demoliti
- Viabilità principale
- Viabilità vicinale

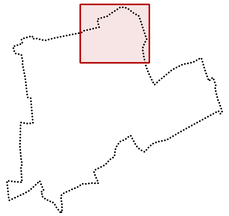

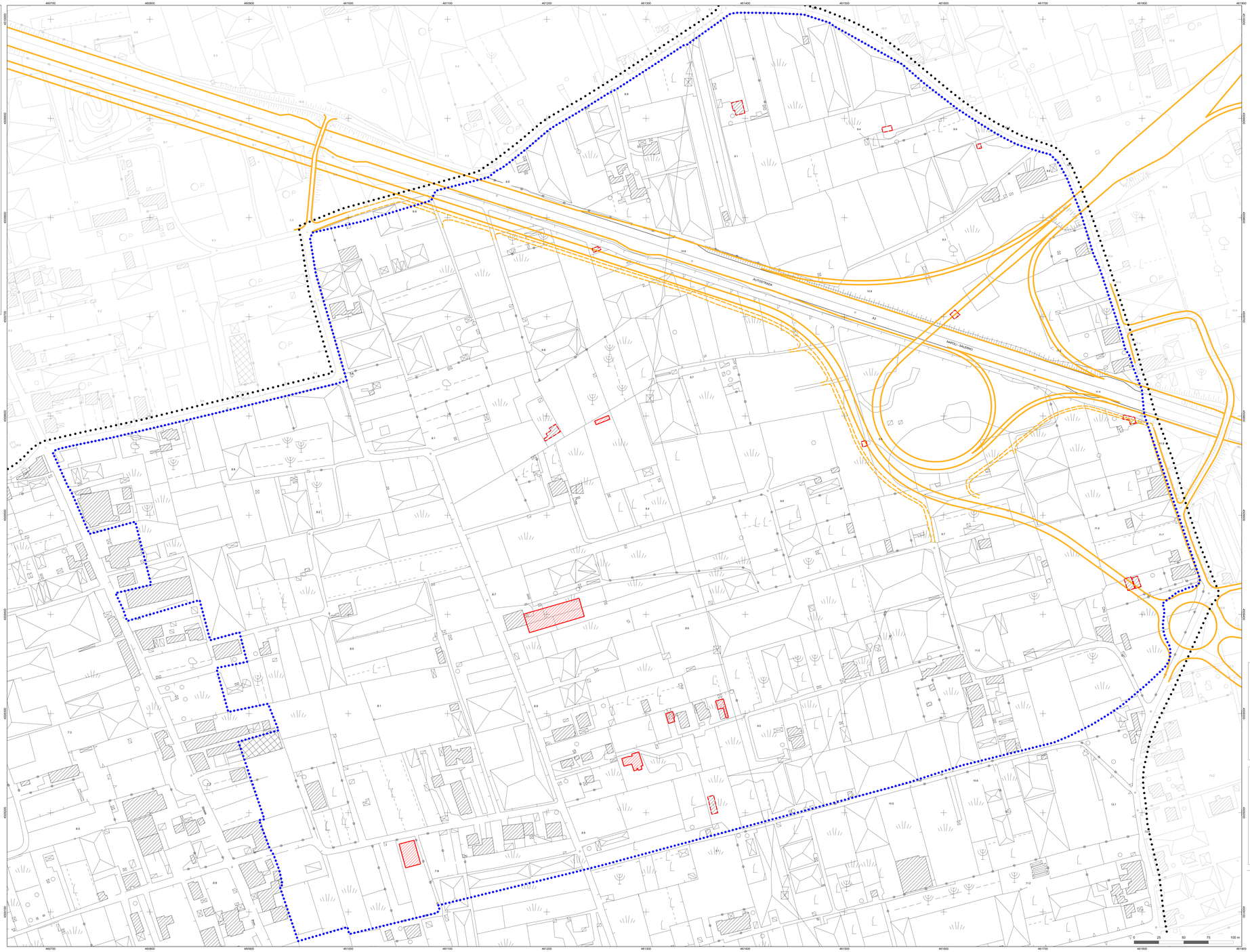


# REGIONE CAMPANIA

## CARTA TECNICA NUMERICA REGIONALE

derivata dal DataBase Topografico

## Elementi n° 466071-466072-466073-466074

Scala 1:1 000

20 metri 0 50 100 metri

| DATI INFORMATIVI | |
|---|---|
| RAPPRESENTAZIONE CONFORME UNIVERSALE TRASVERSA DI MERCATORE (UTM) | |
| SISTEMA DI RIFERIMENTO: | ETRS89, realizzazione ETRF2000 (epoca 2008); ellissoide GRS80; longitudine da Greenwich |
| ALTIMETRIA: | in metri riferita al mareografo di Genova (1942) |
| TAGLIO CARTOGRAFICO: | Sistema Geografico ED50 (Ellissoide internazionale con orientamento medio europeo) |
| EQUIDISTANZA: | Curve di livello ordinarie 5 m (per le curve tratteggiate 2,5 m) |

| COORDINATE DEI VERTICI DELL'ELEMENTO | | | | | |
|---|---|---|---|---|---|
| SISTEMA | | VERTICE | | | |
| | | NO | NE | SO | SE |
| GEOGRAFICO ETRS89 | φ | 40°44'58" | 40°44'58" | 40°41'56" | 40°41'56" |
| | λ | 14°29'57" | 14°34'53" | 14°29'57" | 14°34'53" |
| UTM-ETRF2000 Fuso 33 | N | 4511010 | 4510973 | 4505459 | 4505422 |
| | E | 457720 | 464755 | 457668 | 464729 |
| UTM-ED50 Fuso 33 | N | 4511024 | 4511167 | 4505603 | 4505617 |
| | E | 457789 | 464824 | 457757 | 464798 |
| GAUSS BOAGA-Roma40 Fuso Est | N | 4511017 | 4510980 | 4505467 | 4505430 |
| | E | 2477728 | 2484764 | 2477697 | 2484737 |

Le coordinate segnate in cornice sono nel sistema UTM - ETRF2000
La parametratura UTM-ED50 è indicata in cornice con il segno convenzionale
La parametratura Gauss Boaga è indicata in cornice con il segno convenzionale
La graduazione geografica è riferita al sistema ETRS89, realizzazione ETRF2000 (2008);

SITUAZIONE 1:50 000 IGM

SITUAZIONE 1:10 000 E 1:5 000

| | | | |
|---|---|---|---|
| 01 | 02 | 03 | 04 |
| 05 | 06 | 07 | 08 |
| 09 | 10 | 11 | 12 |
| 13 | 14 | 15 | 16 |

LIMITI AMMINISTRATIVI
estratti dalla CTRN della Regione Campania ed.2004

| Serie | Fotogramma | Data |
|---|---|---|
| 0172 | 0287-0289 | 11.05.2011 |
| 0172 | 0288-0291 | 11.05.2011 |

REGIONE: Campania

COMUNE:
1 Sant'Antonio Abate
2 Scafati
3 Pompei
4 Santa Maria La Carità
5 Castellammare di Stabia
6 Gragnano
7 Casoria di Napoli
8 Lettere
9 Gragnano
10 Angri

Limite di Regione
Limite di Comune