COMUNE DI SANT'ANTONIO ABATE
Città Metropolitana di Napoli

Incarico di progettazione di cui alla Pianificazione di tutta l'area P.I.P. e Progetto di Fattibilità Tecnica ed Economica delle infrastrutture per una area ludica ricettiva e di aggregazione interessante un comparto con superficie ipotizzabile di circa 70.000 mq

CUP: H45I23000080001

PIANO URBANISTICO ATTUATIVO

(Lr 16/2004)
approvato con Delibera di Consiglio Comunale n. 38 del 10/10/2024

Sistema della mobilità

Tavola A.07 Scala 1: 1.000	*Progettista* Raggruppamento temporaneo di professionisti Roger & C. (capogruppo mandatario) Centola & Associati ing. Giuliana D'Andria ing. Marcella Torallo arch. Alessandro Carbone geol. Daniela Visgiani	Firma
	Sindaco Ilaria Abagnale *Responsabile Settore Tecnico* Arch. Gaetano Casa *Responsabile Unico del Procedimento* Arch. Vincenzo Verdoliva	Timbro
ottobre 2024	Carta Tecnica Regionale della Campania 2011	Nome file A.07-Sistema della mobilità.pdf

Legenda

- Confine comunale
- Perimetro Zto D1

Mobilità

- A - autostrada
- B - extraurbana principale
- F2 - extraurbana locale
- vicinale

Parcheggio

- P di destinazione (punto 1b del Dm 41/1990)

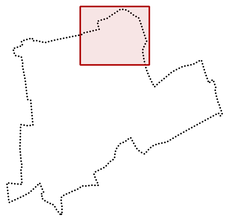

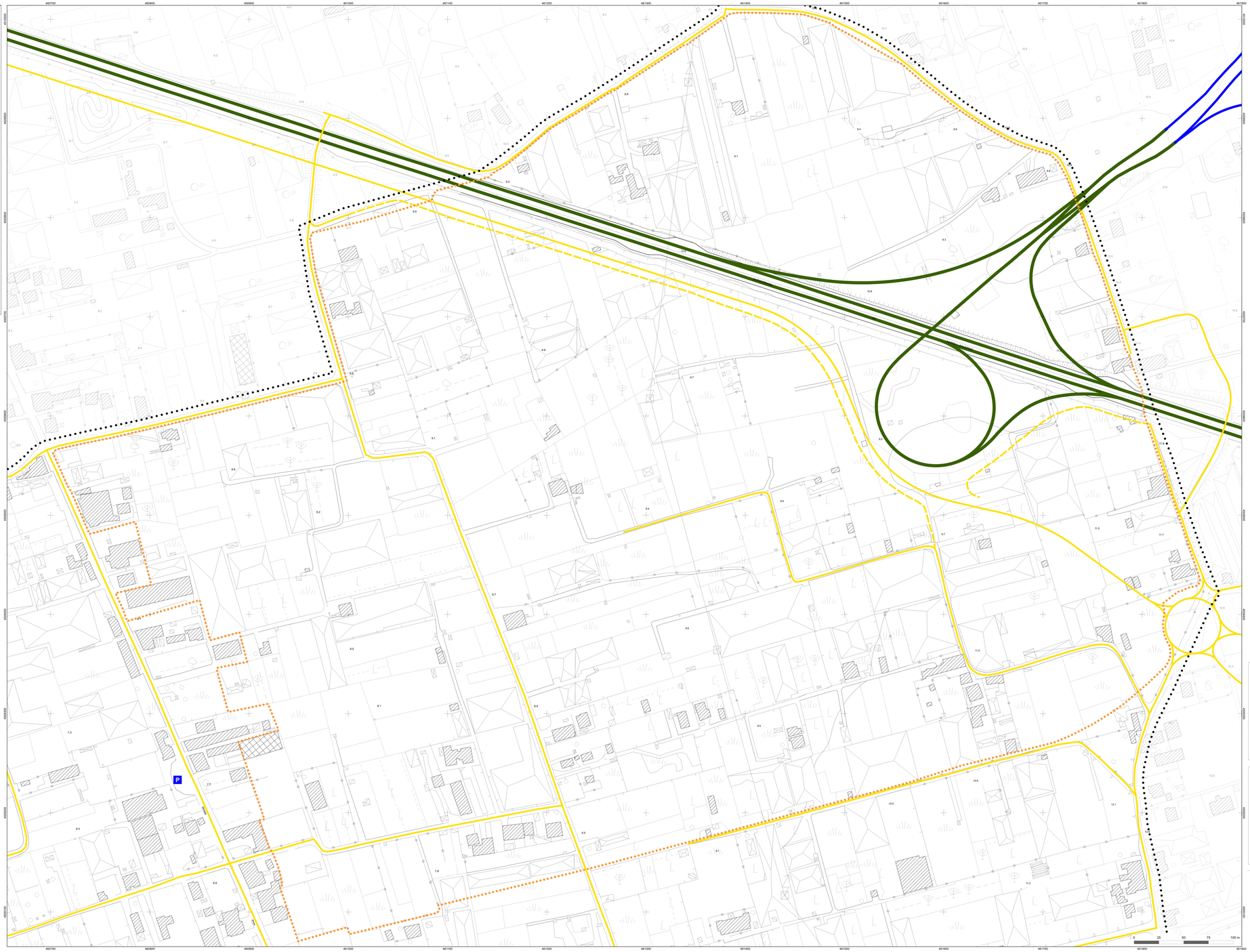

REGIONE CAMPANIA

CARTA TECNICA NUMERICA REGIONALE

derivata dal DataBase Topografico

Elementi n° 466071-466072-466073-466074

Scala 1:1 000

20 metri 0 50 100 metri

DATI INFORMATIVI

RAPPRESENTAZIONE CONFORME UNIVERSALE TRASVERSA DI MERCATORE (UTM)

SISTEMA DI RIFERIMENTO: ETRS89, realizzazione ETRF2000 (epoca 2008);
ellissoide GRS80; longitudine da Greenwich

ALTIMETRIA: in metri riferita al mareografo di Genova (1942)

TAGLIO CARTOGRAFICO: Sistema Geografico ED50
(Ellissoide internazionale con orientamento medio europeo)

EQUIDISTANZA: Curve di livello ordinarie 5 m (per le curve tratteggiate 2,5 m)

COORDINATE DEI VERTICI DELL'ELEMENTO

SISTEMA		VERTICE NO	VERTICE NE	VERTICE SO	VERTICE SE
GEOGRAFICO ETRS89	φ	40°44'58"	40°44'58"	40°41'36"	40°41'36"
	λ	14°29'57"	14°34'53"	14°29'57"	14°34'53"
UTM-ETRF2000 Fuso 33	N	4511010	4510973	4505459	4505422
	E	457720	464755	457688	464729
UTM-ED50 Fuso 33	N	4511024	4511167	4505663	4505617
	E	457789	464824	457757	464798
GAUSS BOAGA-Roma40 Fuso Est	N	4511017	4510980	4505467	4505430
	E	2477728	2484764	2477697	2484737

Le coordinate segnate in cornice sono nel sistema UTM - ETRF2000
La parametratura UTM-ED50 è indicata in cornice con il segno convenzionale
La parametratura Gauss Boaga è indicata in cornice con il segno convenzionale
La graduazione geografica è riferita al sistema ETRS89, realizzazione ETRF2000 (2008);

SITUAZIONE 1:50 000 IGM

446-447 Napoli	448 Ercolano	449 Avellino
465 Isola di Procida	466 Sorrento	467 Salerno
484 Isola di Capri	485 Têrmini	486 Foce del Sele

SITUAZIONE 1:10 000 E 1:5 000

01	02	03	04
05	06	07 (1 2 3 4)	08
09	10	11	12
13	14	15	16

LIMITI AMMINISTRATIVI
estratti dalla CTRN della Regione Campania ed.2004

LIMITI AMMINISTRATIVI

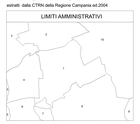

Limite di Regione
Limite di Comune

Serie	Fotogramma	Data
0172	0287-0289	11.05.2011
0172	0288-0291	11.05.2011

REGIONE: Campania

COMUNI:
1 Sant'Antonio Abate
2 Scafati
3 Pompei
4 Santa Maria La Carità
5 Castellammare di Stabia
6 Gragnano
7 Casola di Napoli
8 Lettere
9 Gragnano
10 Angri

Autostrada
Strada asfaltata, ciglio rilevamento, parete
Strada non asfaltata
Percorso pedonale o ciclabile
Strada in costruzione
Sentiero facile
Tratturo
Mulattiera
Mezzana strada a linea quadrifoglio
Strada in galleria
Ponte, cavalcavia
Doppione

Ferrovia a scartamento ordinario
Ferrovia a scartamento ridotto
Tranvia in sede propria e funicolare
Ferrovia in costruzione
Ferrovia in disarmo
Cigli ferroviari
Tratto ferrovia in galleria
Imbocco galleria ferrovia e funicolare
Passaggio a livello
Aeroporto, eliporto
Faro, farada
Edificio generico
Edificio industriale
Edificio del terziario indifferenziato
Edificio agricolo, stalla, fienile, annessi
Edificio di culto, campanile
Cimitero
Cappella, tabernacolo
Torre, ciminiera
Monumento
Edificio in costruzione
Edificio diroccato o rudere
Cava
Cava sgombrata
Container, attrezzature precarie
Portico o galleria sotto edificio
Serra
Tettoia o pensilina
Baracca
Serbatoio, cisterna, silos, impianto industriale o depurativo
Campeggio
Raffineria
Discarica
Rottamaio
Zona archeologica
Scuola
Ospedale
Ospedale
Municipio
Tribunale

SERVIZI

Elettrodotto ad alta tensione, con traliccio
Elettrodotto a media tensione, con palo
Cabina elettrica, cabina di trasformazione
Oleodotto
Acquedotto superficiale/sotto-interrato
Metanodotto
Impianto eolico, fotovoltaico
Antenna per telecomunicazione
Depuratore
Stazione, sottostazione elettrica
Stazione di rilevamento e di servizio

OROGRAFIA

Curva di livello direttrice
Curva ausiliaria incerta
Curva di livello ordinaria
Curva ordinaria incerta
Curva di livello ausiliaria
Ciglio di frana
Scarpata naturale o artificiale
Grotta con accesso verticale, orizzontale
Dirupo/ne, pareteria
Sabbia, duna, deposito sabbioso
Roccia
Ciglio di area estrattiva, cava

IDROGRAFIA

Corso d'acqua > 5 m
Corso d'acqua < 5 m
Capitella origine o sorgiva
Vasca o piscina, bacino
Idrometro, fontana, sorgente
Pozzo
Briglia, pescaia, cascata
Presa
Condotta forzata
Condotta forzata sotterranea

VEGETAZIONE

Limite di colture
Limite di siepaia
Limite di bosco
Filare di alberi
Filare di vite
Filare di olivi
Filare di agrumi
Filare di frutteto
Macchia, prato
Bosco fitto
Albero generico, vigneto
Ulivato, frutteto
Agrumeto, serra
Cedruo, abete
Faggio, pino
Cipresso, eucalipto
Leccio, quercia
Pioppo, castagno

CONFINI

Muro a secco
Muro diroccio
Muro di sostegno
Palizzata, cancellata, rete, filo spinato
Siepe
Limite comunale
Limite regionale

PUNTI TOPOGRAFICI

Vertice della rete IGM95
Vertice della rete regionale di raffittimento
Capoccia di trattazione