

COMUNE DI SANT'ANTONIO ABATE
Città Metropolitana di Napoli

Incarico di progettazione di cui alla Pianificazione di tutta l'area P.I.P. e Progetto di Fattibilità Tecnica ed Economica delle infrastrutture per una area ludica ricettiva e di aggregazione interessante un comparto con superficie botanicabile di circa 70.000 mq.
C.U.P. H452300080001



PIANO URBANISTICO ATTUATIVO
(L.103/2000)
approvato con Delibera di Consiglio Comunale n. 38 del 10/10/2024

Rete idrica

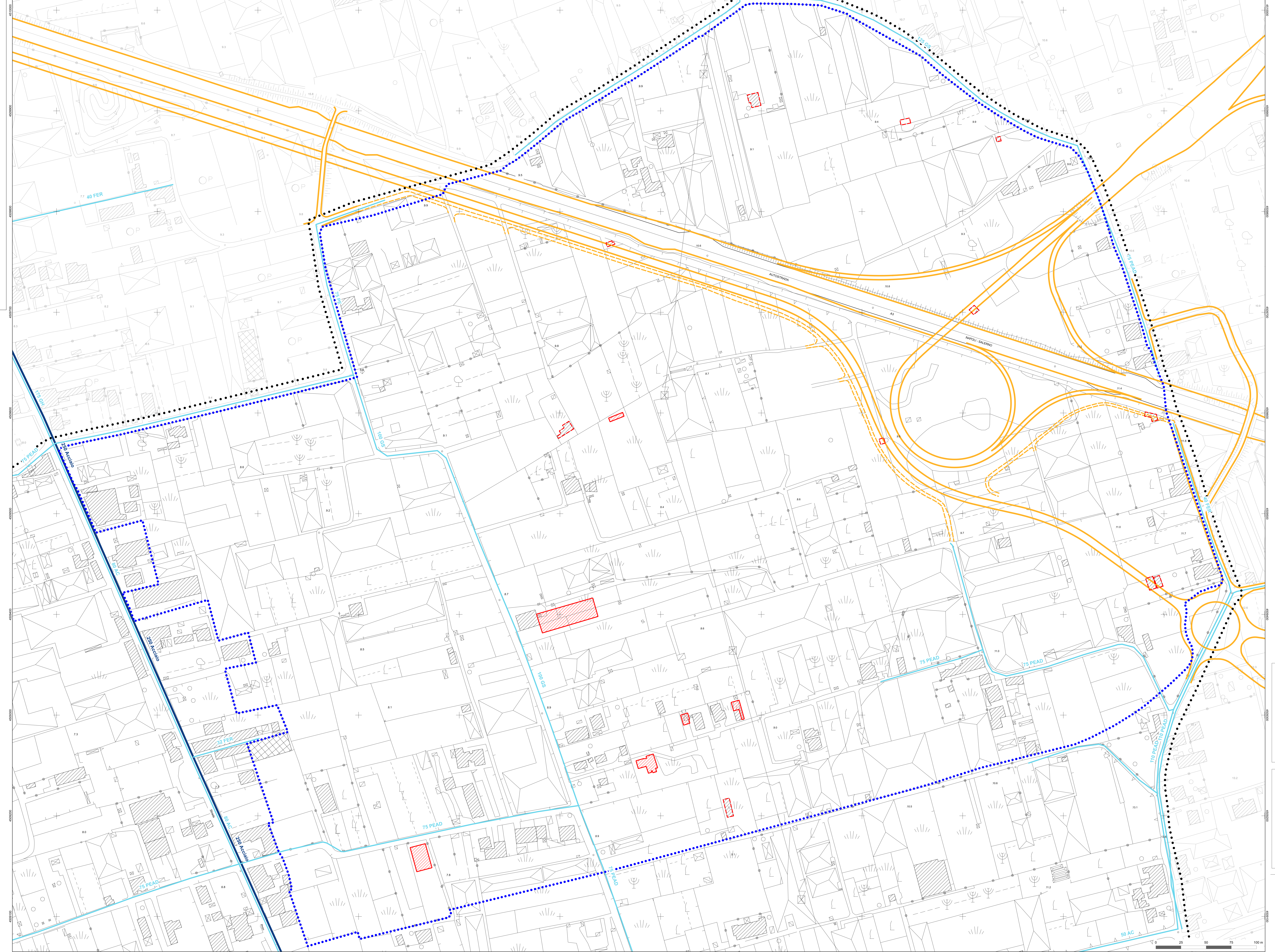
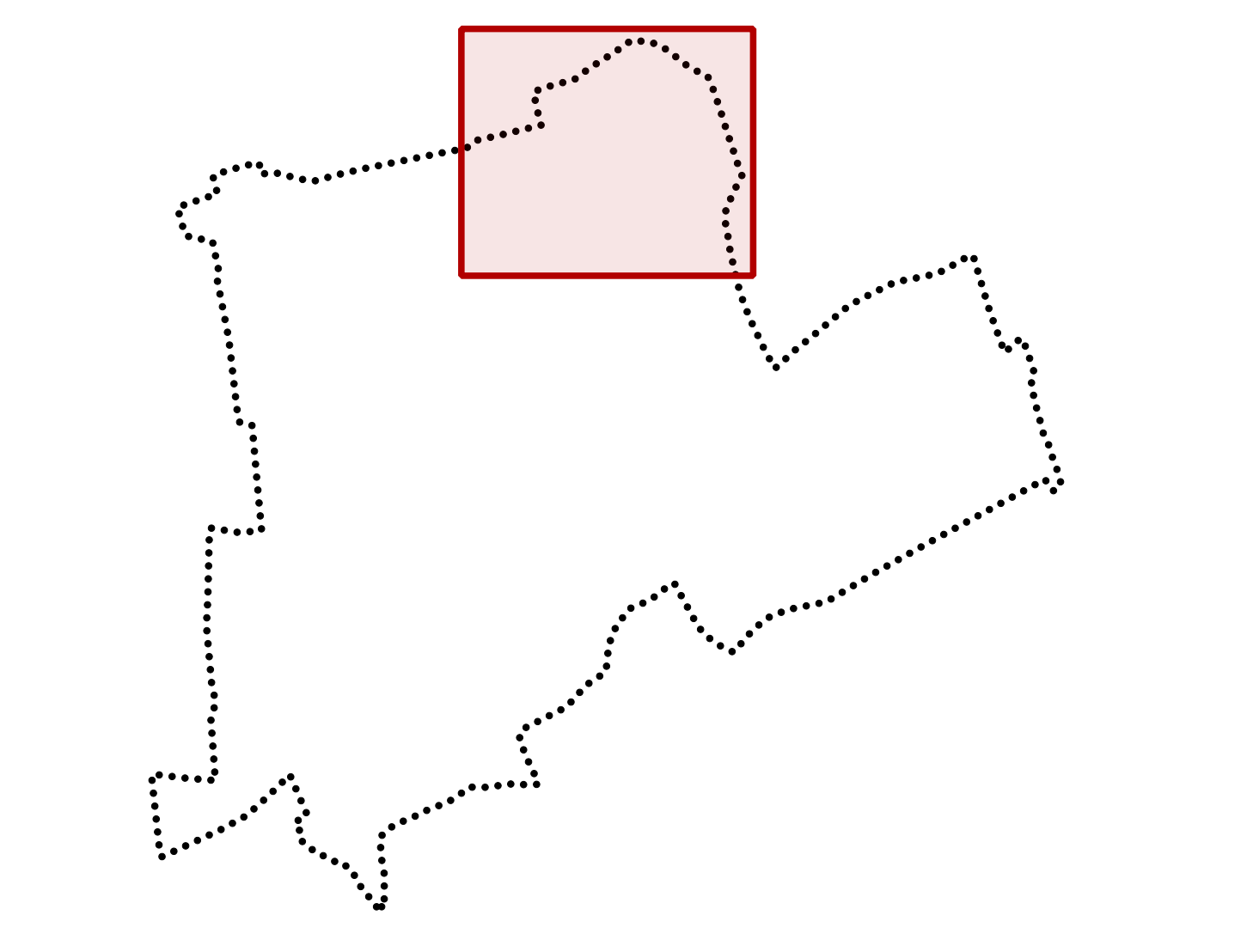
Progettista Raggruppamento temporaneo di professionisti Roger & C. (co-gruppo mandataro) Coordinatore Ing. Giuseppina D'Andrea Ing. Mariella Tardito Arch. Alessandro Carbone Arch. Daniela Vespignani Sindaco Barbara Abagnale Responsabile Settore Tecnico Arch. Giuliano Costa Responsabile Unico del Procedimento Arch. Vincenzo Versilava	Firma Tetto Nome file A.08-Rete idrica.pdf
---	---

Tavola A.08
Scala 1: 1.000

ottobre 2024 Carta Tecnica Regionale della Campania 2011

Legenda

- Confine comunale
- Perimetro Zio D1
- Aggiornamento cartografico 2024
- Edifici non riportati in cartografia
- Edifici demoliti
- Viabilità principale
- Viabilità vicinale
- Rete idrica
 - Condotta di Adduzione
 - Condotta di Distribuzione



REGIONE CAMPANIA

CARTA TECNICA NUMERICA REGIONALE
derivata dal DataBase Topografico

Elementi n° 466071-466072-466073-466074

Scala 1:1 000

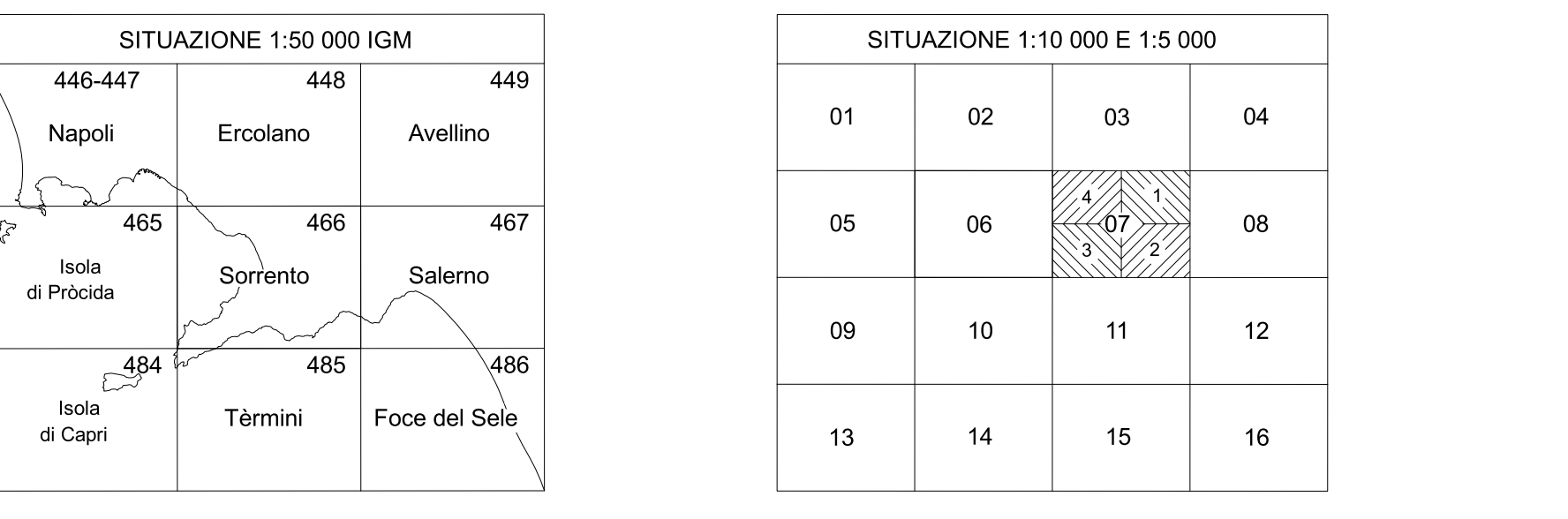
20 metri 0 50 100 metri

DATI INFORMATIVI

RAPPRESENTAZIONE CONFORME UNIVERSALE TRASVERSA DI MERCATORE (UTM)
SISTEMA DI RIFERIMENTO: ETRS89, realizzazione ETRF2000 (epoca 2008); ellissoide GRS80; longitudine da Greenwich
ALTIMETRIA: in metri riferita al mareografo di Genova (1982)
TAGLIO CARTOGRAFICO: Sistema Geografico ED50 (Elaborata e normalizzata con orientamento medio europeo)
EQUIDISTANZA: Curve di livello ordinarie 5 m (per le curve tratteggiate 2,5 m)

SISTEMA	VERTICE			
	NO	NE	SO	SE
GEOGRAFICO ETRS89	47°41'52"	14°29'53"	47°41'52"	14°29'53"
UTM ETRF2000 Fuso 33	451010	451070	450450	450520
UTM ED50 Fuso 33	451024	451107	450500	450517
GAUSS BOAGA-Romanò Fuso Est	451017	246474	246474	246477

Le coordinate segnate in cornice sono nel sistema UTM - ETRF2000
La parametratura UTM ED50 è indicata in cornice con il segno convenzionale
La parametratura Gauss Boaga è indicata in cornice con il segno convenzionale
La graduazione geografica è riferita al sistema ETRS89, realizzazione ETRF2000 (2008).



LIMITI AMMINISTRATIVI
estratti dalla CTR della Regione Campania di 2004

LIMITI AMMINISTRATIVI

Serie	Fotogramma	Data
0112	0287-0289	11.05.2011
0112	0289-0291	11.05.2011

REGIONE: Campania
COMUNE: Sant'Antonio Abate
2 Scalo
3 Ponte
4 Santa Maria La Carità
5 Casertanese di Stabia
6 Giugliano
7 Capua di Napoli
8 Calabro
9 Colliore
10 Angi

Limiti di Regione
Limiti di Comune

SERVIZI

OROGRAFIA

IDROGRAFIA

VEGETAZIONE

CONFINI

PUNTI TOPOGRAFICI