COMUNE DI SANT'ANTONIO ABATE
Città Metropolitana di Napoli

Incarico di progettazione di cui alla Pianificazione di tutta l'area P.I.P. e Progetto di Fattibilità Tecnica ed Economica delle infrastrutture per una area ludica ricettiva e di aggregazione interessante un comparto con superficie ipotizzabile di circa 70.000 mq

CUP: H45I23000080001

PIANO URBANISTICO ATTUATIVO

(Lr 16/2004)
approvato con Delibera di Consiglio Comunale n. 38 del 10/10/2024

Rete energia elettrica e Rete pubblica illuminazione

Tavola A.10 Scala 1: 1.000	*Progettista* Raggruppamento temporaneo di professionisti Roger & C. (capogruppo mandatario) Centola & Associati ing. Giuliana D'Andria ing. Marcella Torallo arch. Alessandro Carbone geol. Daniela Visapiani	Firma
	Sindaco Ilaria Abagnale *Responsabile Settore Tecnico* Arch. Gaetano Casa *Responsabile Unico del Procedimento* Arch. Vincenzo Verdoliva	Timbro
ottobre 2024	Carta Tecnica Regionale della Campania 2011	Nome file A.10-Rete energia elettrica e Rete pubblica illuminazione.pdf

Legenda

- Confine comunale
- Perimetro Zto D1

Aggiornamento cartografico 2024

- Edifici non riportati in cartografia
- Edifici demoliti
- Viabilità principale
- Viabilità vicinale

Rete energia elettrica

- Tralicci
- Elettrodotti AT

Rete pubblica illuminazione

- P.I.

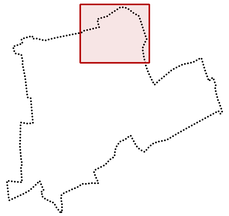

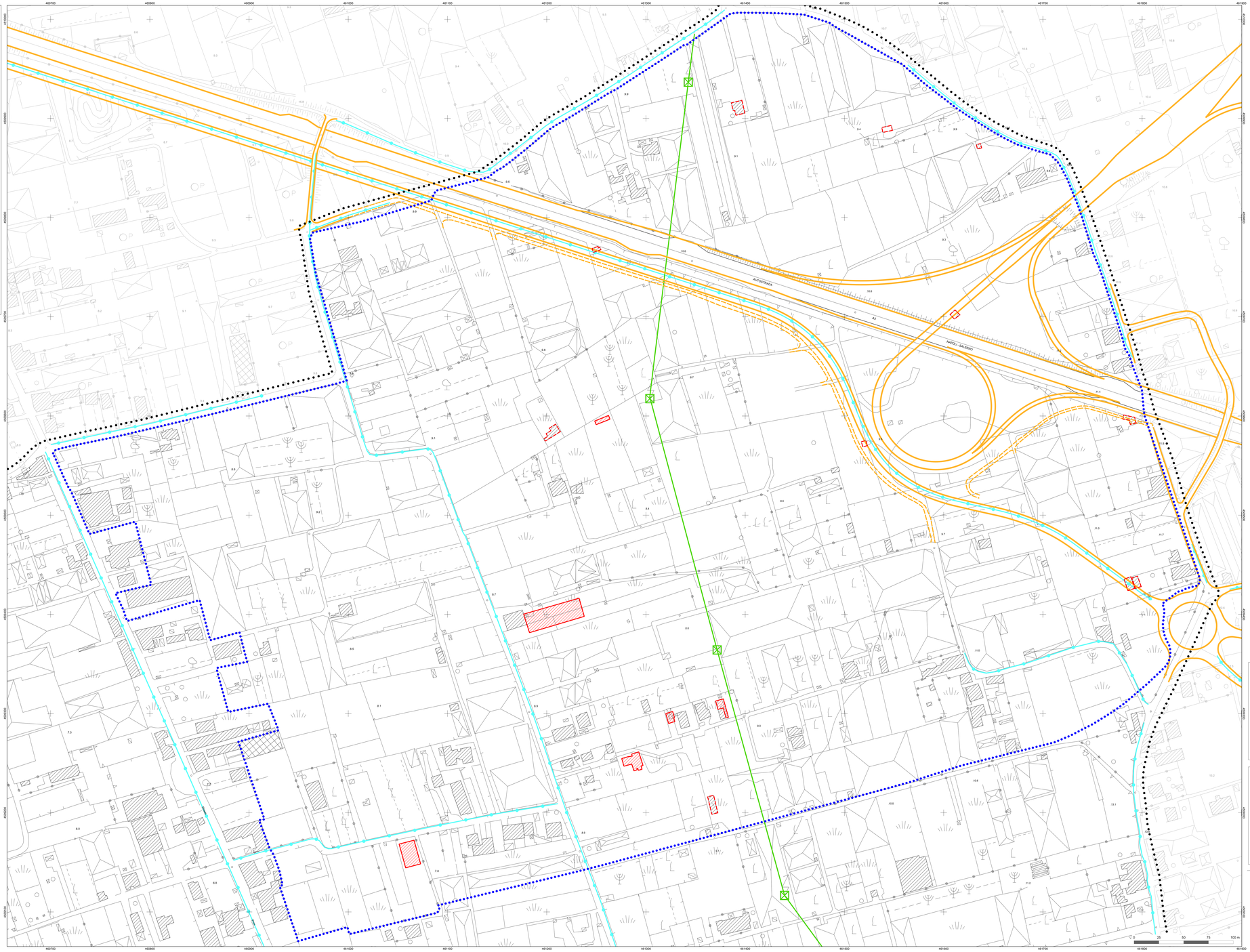

REGIONE CAMPANIA

CARTA TECNICA NUMERICA REGIONALE

derivata dal DataBase Topografico

Elementi n° 466071-466072-466073-466074

Scala 1:1 000

20 metri 0 50 100 metri

DATI INFORMATIVI	
RAPPRESENTAZIONE CONFORME UNIVERSALE TRASVERSA DI MERCATORE (UTM)	
SISTEMA DI RIFERIMENTO:	ETRS89, realizzazione ETRF2000 (epoca 2008); ellissoide GRS80; longitudine da Greenwich
ALTIMETRIA:	in metri riferita al mareografo di Genova (1942)
TAGLIO CARTOGRAFICO:	Sistema Geografico ED50 (Ellissoide internazionale con orientamento medio europeo)
EQUIDISTANZA:	Curve di livello ordinarie 5 m (per le curve tratteggiate 2,5 m)

COORDINATE DEI VERTICI DELL'ELEMENTO					
SISTEMA		VERTICE			
		NO	NE	SO	SE
GEOGRAFICO ETRS89	φ	40°44'58"	40°44'58"	40°41'56"	40°41'56"
	λ	14°29'57"	14°34'53"	14°29'57"	14°34'53"
UTM-ETRF2000 Fuso 33	N	4511010	4510973	4505459	4505422
	E	457720	464755	457668	464729
UTM-ED50 Fuso 33	N	4511024	4511167	4505603	4505617
	E	457789	464824	457757	464798
GAUSS BOAGA-Roma40 Fuso Est	N	4511017	4510980	4505467	4505430
	E	2477728	2484764	2477697	2484737

Le coordinate segnate in cornice sono nel sistema UTM - ETRF2000
La parametratura UTM-ED50 è indicata in cornice con il segno convenzionale
La parametratura Gauss Boaga è indicata in cornice con il segno convenzionale
La graduazione geografica è riferita al sistema ETRS89, realizzazione ETRF2000 (2008);

SITUAZIONE 1:50 000 IGM

SITUAZIONE 1:10 000 E 1:5 000

LIMITI AMMINISTRATIVI
estratti dalla CTRN della Regione Campania ed.2004

Serie	Fotogramma	Data
0172	0287-0289	11.05.2011
0172	0288-0291	11.05.2011

REGIONE: Campania

COMUNI:
1 Sant'Antonio Abate
2 Scafati
3 Pompei
4 Santa Maria La Carità
5 Castellammare di Stabia
6 Gragnano
7 Casoria di Napoli
8 Lettere
9 Gragnano
10 Angri

Limite di Regione
Limite di Comune



SERVIZI

OROGRAFIA



IDROGRAFIA



VEGETAZIONE

CONFINI



PUNTI TOPOGRAFICI