COMUNE DI SANT'ANTONIO ABATE
Città Metropolitana di Napoli

Incarico di progettazione di cui alla Pianificazione di tutta l'area P.I.P. e Progetto di Fattibilità Tecnica ed Economica delle infrastrutture per una area ludica ricettiva e di aggregazione interessante un comparto con superficie ipotizzabile di circa 70.000 mq

CUP: H45I23000080001

PIANO URBANISTICO ATTUATIVO

(Lr 16/2004)
approvato con Delibera di Consiglio Comunale n. 38 del 10/10/2024

Comparti di attuazione

Tavola P.03 Scala 1: 1.000	*Progettista* Raggruppamento temporaneo di professionisti Roger & C. (capogruppo mandatario) Centola & Associati ing. Giuliana D'Andria ing. Marcella Torallo arch. Alessandro Carbone geol. Daniela Visgiani	Firma
	Sindaco Ilaria Abagnale *Responsabile Settore Tecnico* Arch. Gaetano Casa *Responsabile Unico del Procedimento* Arch. Vincenzo Verdoliva	Timbro
ottobre 2024	Carta Tecnica Regionale della Campania 2011	Nome file P.03-Comparti di attuazione.pdf

Legenda

- Confine comunale
- Perimetro Zto D1
- Edifici non riportati in cartografia
- Comparti di attuazione
- Superfici fondiarie
- Attrezzature pubbliche o di uso pubblico
- Lotti già trasformati
- Viabilità
- Verde viabilistico

Comparti di attuazione	Area [mq]
1	59765
2	73650
3	67760
4	67723
5	64933
6	45329
7	39429
8	133062

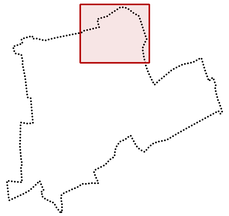

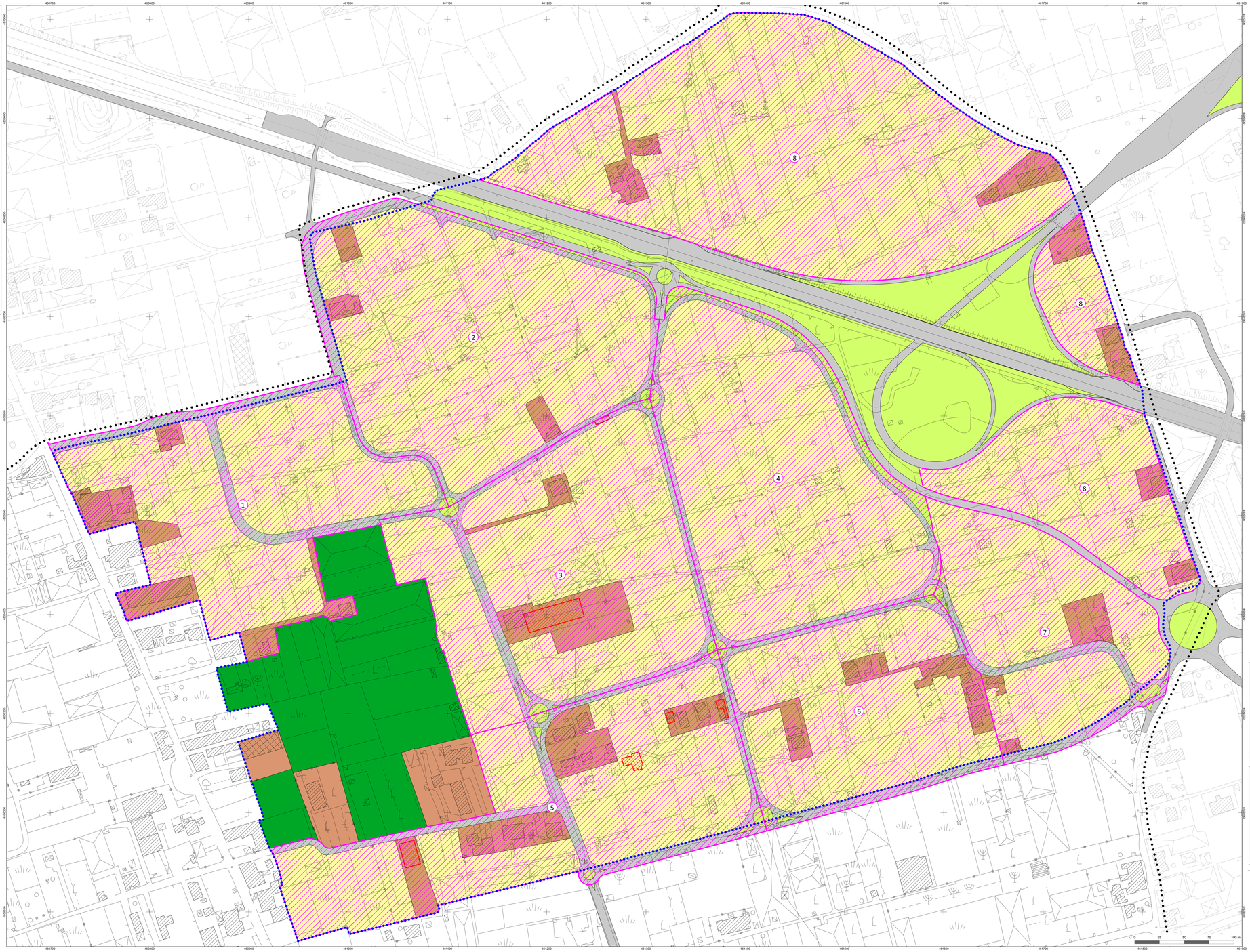

REGIONE CAMPANIA

CARTA TECNICA NUMERICA REGIONALE

derivata dal DataBase Topografico

Elementi n° 466071-466072-466073-466074

Scala 1:1 000

20 metri 0 50 100 metri

DATI INFORMATIVI

RAPPRESENTAZIONE CONFORME UNIVERSALE TRASVERSA DI MERCATORE (UTM)

SISTEMA DI RIFERIMENTO: ETRS89, realizzazione ETRF2000 (epoca 2008);
ellissoide GRS80; longitudine da Greenwich

ALTIMETRIA: in metri riferita al mareografo di Genova (1942)

TAGLIO CARTOGRAFICO: Sistema Geografico ED50
(Ellissoide internazionale con orientamento medio europeo)

EQUIDISTANZA: Curve di livello ordinarie 5 m (per le curve tratteggiate 2,5 m)

COORDINATE DEI VERTICI DELL'ELEMENTO

SISTEMA		VERTICE NO	VERTICE NE	VERTICE SO	VERTICE SE
GEOGRAFICO ETRS89	φ	40°44'56"	40°44'56"	40°41'36"	40°41'36"
	λ	14°29'57"	14°34'57"	14°29'57"	14°34'57"
UTM-ETRF2000 Fuso 33	N	4511010	4510973	4505459	4505422
	E	457720	464755	457688	464729
UTM-ED50 Fuso 33	N	4511204	4511167	4505653	4505617
	E	457789	464824	457757	464798
GAUSS BOAGA-Roma40 Fuso Est	N	4511017	4510980	4505467	4505430
	E	2477728	2484764	2477697	2484737

Le coordinate segnate in cornice sono nel sistema UTM - ETRF2000
La parametratura UTM-ED50 è indicata in cornice con il segno convenzionale
La parametratura Gauss Boaga è indicata in cornice con il segno convenzionale
La graduazione geografica è riferita al sistema ETRS89, realizzazione ETRF2000 (2008);

SITUAZIONE 1:50 000 IGM

SITUAZIONE 1:10 000 E 1:5 000

01	02	03	04
05	06	07	08
09	10	11	12
13	14	15	16

LIMITI AMMINISTRATIVI
estratti dalla CTRN della Regione Campania ed.2004

Limite di Regione
Limite di Comune

Serie	Fotogramma	Data
0172	0287-0289	11.05.2011
0172	0288-0291	11.05.2011

REGIONE: Campania

COMUNI:
1 Sant'Antonio Abate
2 Scafati
3 Pompei
4 Santa Maria La Carità
5 Castellammare di Stabia
6 Gragnano
7 Casola di Napoli
8 Lettere
9 Cursiana
10 Angri



SERVIZI

OROGRAFIA

IDROGRAFIA

VEGETAZIONE

CONFINI



PUNTI TOPOGRAFICI