



COMUNE DI SANT'ANTONIO ABATE
CITTÀ METROPOLITANA DI NAPOLI

Scheda di proposta osservazione

Piano urbanistico comunale adottato con
Delibera di Giunta comunale n°189 del 10.10.2018

Osservazione n° (numerazione a cura dell'ufficio ricevente)

Istante

Cognome e nome	POLESE CIRO
Luogo di nascita	VICO EQUENSE
Data di nascita	01.01.1974
Indirizzo	SANT'ANTONIO ABATE – VIA CROCE GRAGNANO N.11
Nella qualità di	PROPRIETARIO
Società/ente/associazione	
Telefono	
e-mail	

Localizzazione osservazione se puntuale

Indirizzo immobile	VIA CROCE GRAGNANO
Località	
Foglio catastale	6
Particella catastale	2361

Destinazione urbanistica di Puc

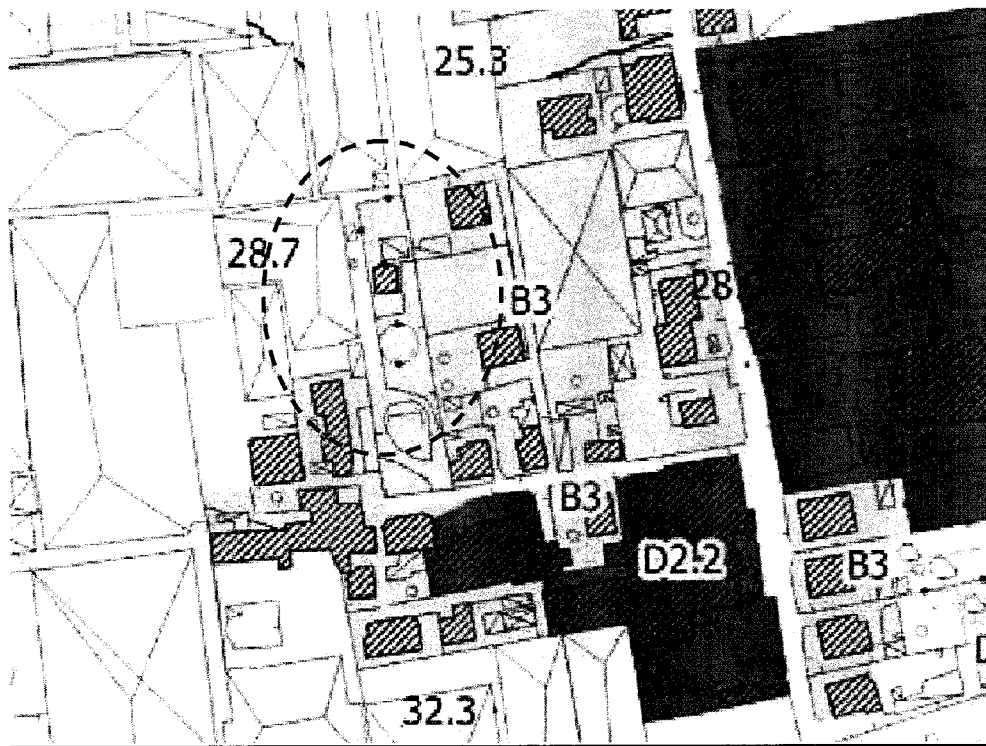
Zona territoriale omogenea	E3	AREE AGRICOLE A INSEDIAMENTI EDILIZI RADI
----------------------------	----	---

Destinazione urbanistica di Put

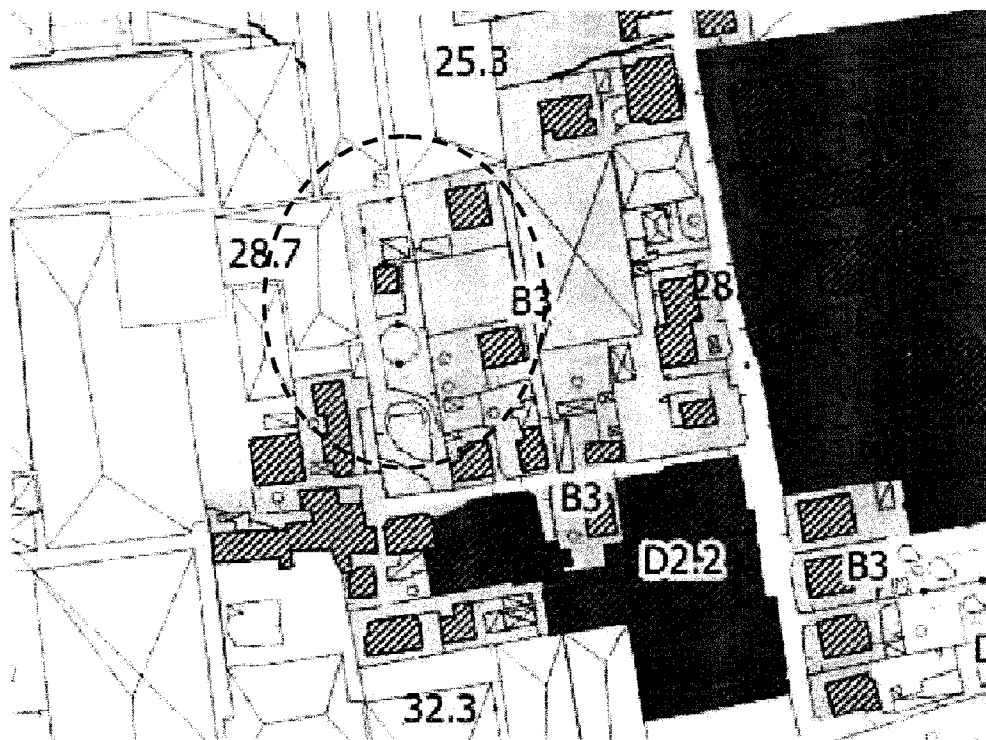
Zona territoriale		
-------------------	--	--

Ubicazione su cartografia di base


STRALCIO DEL PUC ADOTTATO "STATO ATTUALE"



STRALCIO DEL PUC CON OSSERVAZIONE



Rilievo fotografico



Data 18/12/2018

firma


A handwritten signature in black ink, written over a horizontal line. The signature is stylized and appears to be "Rivoli".